













JELMAGYARÁZAT







alaptérképi és egyéb tájékoztató jelek

-  megyehatár
-  települési közigazgatási határ
-  Balaton Kiemelt Üdülőkörzet
-  települési terület
-  gyorsforgalmi út
-  főút
-  térségi mellékút
-  egyéb mellékút
-  vasútvonal
-  vízfelület, vízfolyás

Szabályozási elemek:

-  Kiváló termőhelyi adottságú erdőterület övezete
-  Erdőtelepítésre elsődlegesen alkalmas terület övezete

Balaton Kiemelt Üdülőkörzet övezete(i):

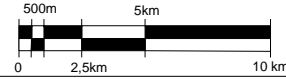
-  U-1 Települési terület
-  U-2 Gazdasági terület
-  M-1 Általános mezőgazdasági terület
-  M-2 Kertgazdasági terület
-  E-1 Erdőterület
-  E-2 Erdőtelepítésre alkalmas terület

**VESZPRÉM MEGYE
TERÜLETRENDEZÉSI TERVE MÓDOSÍTÁSA**



JAVASLATTEVŐ FÁZIS - VÉLEMÉNYEZÉSI ANYAG

Tervlap / melléklet megnevezése:
II/3.sz. melléklet - Kiváló termőhelyi adottságú erdőterület övezete, erdőtelepítésre elsődlegesen alkalmas terület övezete

Méretarány: **M= 1:300.000**



Alaptérkép: DTA-50 v.2.2 ; Közigazgatási határok: FÖMI
Adatok: DTA50, OTT, MGSZH EI, Tervezői lehatárolás (PESTTERV, SZIE KT)

MEGBÍZÓ	TERVEZŐ
 Veszprém Megyei Önkormányzat	 PESTTERV PESTTERV Kft. (www.pestterv.hu)